

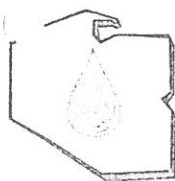
**62-800 KALISZ**  
**UL. NOWY ŚWIAT 2A**

Centrala:  
tel.: 62 760 80 00

Sekretariat:  
tel.: 62 760 80 11  
fax: 62 760 80 49

Pogotowie wod. - kan.:  
994

e-mail: sekretariat@wodociagi-kalisz.pl  
pwik@kl.onet.pl  
www.wodociagi-kalisz.pl



ZŁONEK:  
**ZBY GOSPODARCZEJ**  
**WODOCIĄGI POLSKIE**

REGON: 250022522

NIP: 618-004-24-33

Numer KRS 0000010157

Sąd Rejonowy Poznań  
- Nowe Miasto i Wilda  
w Poznaniu

IX Wydział Gospodarczy  
ajowego Rejestru Sądowego


Wysokość kapitału zakładowego  
i kapitału wpłaconego Spółki  
na dzień 1.06.2015 roku  
wynosi 110.088.000 zł

TT-420/024-6/16

Kalisz, dnia 26.02.2016r.

Miejski Zarząd Dróg  
i Komunikacji

ul. Złota 43  
62-800 Kalisz



Dotyczy: Modernizacji ulicy osiedlowej wraz z wykonaniem zatoki parkingowej  
(od ul. Serbinowskiej w stronę cmentarza).

W odpowiedzi na pismo nr WI.49.5.2016 informujemy, że odprowadzenie ścieków deszczowych z modernizowanej ulicy osiedlowej należy przewidzieć do istniejącego kanału deszczowego o średnicy  $\varnothing$  200/300 (materiał – beton).

Odprowadzenie ścieków deszczowych należy poprzedzić decyzją Wydziału Środowiska, Rolnictwa i Gospodarki Komunalnej Urzędu Miejskiego w Kaliszu zezwalającą na włączenie wraz z uzgodnieniem odnośnie ilości ścieków i składu zanieczyszczeń oraz uzyskania bądź ewentualnej weryfikacji pozwolenia wodnoprawnego na ich odprowadzanie do odbiornika naturalnego.

Kanalizację należy wykonać w sposób i z materiałów zapewniających bezwzględną szczelność. Przewidzieć wpusty osadzone na studni osadnikowej betonowej  $\varnothing$  500 lub PVC o średnicy min.  $\varnothing$  425, prostokątne na zawiasach bez rygla. Ilość i rozstaw wpustów dostosować do obliczeń hydraulicznych płynącej strugi wody w rynsztoku oraz wielkości zlewni.

Skrzynki od zasuw oraz włazy należy dostosować do poziomu projektowanej ulicy. W ciągu budowanej ulicy należy zastosować włazy kanalizacyjne o obciążeniu min. D-400 o średnicy 680 mm z wypełnieniem betonowym typu BEGU. Włazy te muszą być wbudowane w płytę betonową zbrojoną podwójną siatką ze stali zbrojeniowej z betonu klasy min. C35/45 dostosowaną wytrzymałością do natężenia ruchu drogowego i klasy wjazdu.

Istniejące włazy kanalizacyjne spełniające wyżej opisane kryteria nie wymagają wymiany, należy je jedynie zabudować zgodnie z poziomem modernizowanej ulicy. Wystawienie protokołu odbioru robót przez PWiK Sp. z o.o. po zakończeniu robót drogowych wymaga dostarczenia n/w dokumentów:


- protokołów zagęszczenia gruntu wokół przebudowywanych urządzeń (studnie, wpusty),
- danych z inspekcji telewizyjnej (TV) na płycie DVD wszystkich kanałów na trasie modernizowanej ulicy.

Koszty związane z ewentualnym czyszczeniem kanałów na trasie rozbudowywanej ulicy pokrywa wykonawca robót.

Prace w rejonie istniejących urządzeń wod-kan prowadzić pod nadzorem PWiK i sukcesywnie zgłaszać do odbioru.

Zgodnie z art. 32 ustawy o drogach publicznych z dnia 21 marca 1985 z późniejszymi zmianami Dz. U. 2013.1446 zarządca drogi zobowiązany jest do przywrócenia „dotychczasowej funkcjonalności” urządzeń na własny koszt.

Na powyższe należy opracować dokumentację budowlaną i uzgodnić ją w PWiK Sp. z o.o. w Kaliszu.

Kierownik  
Działu Technicznego  
  
mgr inż. Małgorzata Lisiecka

CZŁONEK ZARZĄDU  
  
Anna Chmara



62-800 KALISZ  
UL. NOWY ŚWIAT 2A

Centrala:  
tel.: 62 760 80 00

Sekretariat:  
tel.: 62 760 80 11  
fax: 62 760 80 49

Pogotowie wod. - kan.:  
994

e-mail: sekretariat@wodociagi-kalisz.pl  
pwik@kl.onet.pl  
www.wodociagi-kalisz.pl



AB 795



CZŁONEK:  
**IZBY GOSPODARCZEJ  
WODOCIĄGI POLSKIE**

REGON: 250022522

NIP: 618-004-24-33

Numer KRS 0000010157

Sąd Rejonowy Poznań  
- Nowe Miasto i Wilda  
w Poznaniu

IX Wydział Gospodarczy  
Krajowego Rejestru Sądowego

Wysokość kapitału zakładowego  
i kapitału wpłaconego Spółki  
na dzień 22.09.2016 roku  
wynosi 112.059.000 zł

# PRZEDSIĘBIORSTWO WODOCIĄGÓW I KANALIZACJI SPÓŁKA Z O.O. W KALISZU

TT-420/II/04/2017

Kalisz, dn. 24.02.2017r.

**„DROMOST” Sp. z o.o.**  
**ul. Trójkąta 3 b**  
**62-693 Poznań**

Dotyczy: projektu budowlano-wykonawczego przebudowy ulicy osiedlowej w Kaliszu  
odcinek od ul. Serbinowskiej w kierunku cmentarza.

Niniejszym przesyłamy uzgodniony projekt przebudowy ulicy osiedlowej  
przedstawiony na załączonym planie sytuacyjnym z zachowaniem n/w uwag:

- skrzynki od zasuw oraz włazy kanalizacyjne należy dostosować do poziomu projektowanej nawierzchni na koszt inwestora,
- przy montażu obrzeży betonowych nie zabudowywać istniejących włazów studni kanalizacyjnych.

Prace w rejonie istniejących urządzeń wod-kan prowadzić pod nadzorem PWiK  
i sukcesywnie zgłaszać do odbioru.

Kierownik  
Działu Technicznego  
*[Signature]*  
mgr inż. Małgorzata Lisiecka

CZŁONEK ZARZĄDU  
*[Signature]*  
Anna Chmara

**„DROMOST” Sp. z o.o.**  
WYKONANO  
dnia 06.03.2017r.

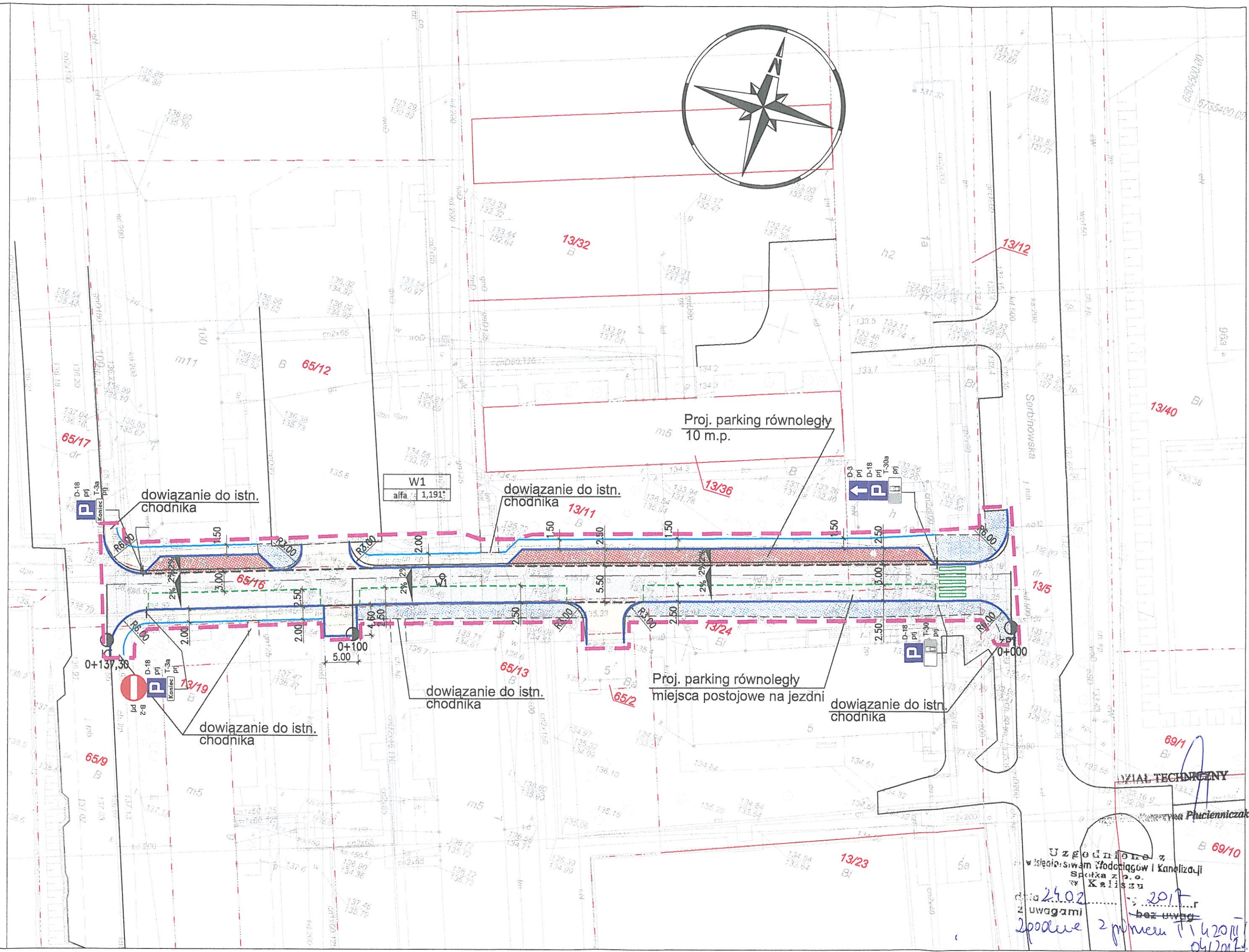
*[Signature]*



# Objaśnienia:

- 11 — Istniejące numery i granice działek
- Zakres opracowania
- Projektowany krawężnik
- Projektowany opornik zatopiony
- Projektowane obrzeża
- Zakres nawierzchni bitumicznej
- Zakres nawierzchni chodników z betonowej kostki brukowej – koloru szarego
- Zakres nawierzchni miejsc postojowych z betonowej kostki brukowej – koloru czerwonego
- Istn. nawierzchnia chodnika do przełożenia
- Schemat oznakowania – dotyczy parkowania samochodów
- Schemat oznakowania poziomego
- P Schemat oznakowania pionowego

Wykonawca:	 <b>DROMOST SP. Z O.O.</b> UL. TRÓJPOLE 3b, 61-693 POZNAŃ TEL: +48 61 827-76-70, FAX: +48 61 827-76-71 REGON630536655 NIP781-00-42-784 KRS0000175056	Data: 09.2016
Inwestor:	Miejski Zarząd Dróg i Komunikacji ul. Złota 43 62-800 Kalisz	Stadium: konceptcja
Przebudowa ulicy osiedlowej w Kaliszu na odcinku od ul. Serbinowskiej w kierunku cmentarza.		
BRANŻA DROGOWA		
Stanowisko:	Imię i nazwisko:	Nr uprawnień:
Projektant:	inż. M. Kruszewski	151/B4/Pw
Asystent Projektanta:	inż. M. Pękacz	-
Sprawdzający:	mgr inż. G. Nowacki	102/89/Pw
PLAN SYTUACYJNY - WARIANT 2		Skala: 1:500 Nr rys.: 2



Uzgodniono z  
właścicielami nieruchomości i Kancelarią  
Spółki z p.o.  
w Kaliszu  
data 24.02.2017  
z uwagami  
2 podpisane 2 pismem 14.02.2017  
bez uwag  
04.02.2017





**Energa**  
wytwarzanie

Ciepło  
Kaliskie

Od Wydział Inwestycji  
Pion Organizacji i Rozwoju

T 62 500 28 16

Do „DROMOST” Sp. z o.o.  
ul. Trójkąta 3B  
61-693 Poznań

Znak OI/ 809 /2018

Kalisz, 08 maj 2018 roku

Dot. Pisma znak PD-92/18 - ul. Serbinowska

ENERGA Ciepło Kaliskie Sp. z o.o. w Kaliszu w odpowiedzi pismo znak PD-92/18 z dnia 27.04.2018r. uzgadnia projekt budowlano-wykonawczy na przebudowę ulicy osiedlowej w Kaliszu na odcinku od ul. Serbinowskiej w kierunku cmentarza pod warunkami:

- O rozpoczęciu i zakończeniu prac należy powiadomić ENERGA Ciepło Kaliskie Sp. z o.o.
- Przy budowie należy zachować odległość min 40 cm od wierzchu preizolowanej sieci ciepłej od podbudowy konstrukcji nawierzchni,

Na załączonym planie sytuacyjnym zaznaczono sieć ciepłą będącą własnością ENERGA Ciepło Kaliskie Sp. z o.o.

Wiceprezes Zarządu  
Robert Krawczyński

Prezes Zarządu  
Marek Szczech

„DROMOST” Sp. z o.o.  
WPŁYNĘŁO  
dnia 11.05.2018

T +48 62 500 28 00  
F +48 62 763 22 34

ENERGA Ciepło Kaliskie Sp. z o.o.  
ul. Torowa 115  
62-800 Kalisz

Regon 301979979  
NIP 618-214-05-65

cieplokalisie@energa.pl  
www.energa-cieplokalisie.pl

Sąd Rejonowy Poznań – Nowe Miasto i Wilda w Poznaniu  
Wydział IX Gospodarczy Krajowego Rejestru Sądowego  
KRS 0000407520

nr konta: 26 1440 1101 0000 0000 1667 1727  
Kapitał zakładowy/wpłacony 49 375 000 zł

Polska Spółka Gazownictwa sp. z o.o.  
Oddział Zakład Gazowniczy w Poznaniu  
Za Groblą 8, 61-860 Poznań  
tel. (61) 8545-100, fax (61) 8545-519

Dział Zarządzania Majątkiem Sieciowym  
tel. (61) 854 56 34  
fax (61) 854 56 71

**"DROMOST" Sp. z o.o.**  
Trójkąte 3B  
61-693 Poznań

W/ znak:  
N/ znak: PSGW300/DT/ZMS-5000-100014/17

z dnia 31-01-2017  
z dnia 10-02-2017

### Uzgodnienie lokalizacji obiektów w rejonie gazociągów średniego i niskiego ciśnienia

**NR PSGW300/DT/ZMS-5000-100014/17**

Dotyczy: **Przebudowa ulicy osiedlowej w Kaliszu na odcinku od ul. Serbinowskiej w kierunku cmentarza.**

Lokalizacja przedsięwzięcia:  
woj. wielkopolskie, gm. Kalisz, m. Kalisz, ul. Serbinowska dz. nr 65/16, 65/13, 13/11, 13/12, 13/24


W odpowiedzi na pismo z dnia 31-01-2017 r. przesyłamy jeden egzemplarz planu sytuacyjnego z wkreśloną siecią przewodów gazowych w przedmiotowym rejonie, z następującymi uwagami:

1. Wszelkie prace w obrębie strefy kontrolowanej sieci gazowej należy wykonać ręcznie bez użycia sprzętu mechanicznego.
2. Nie wyrażamy zgody na obniżenie rzędnej terenu w miejscu zlokalizowanej sieci gazowej. Informujemy, że zgodnie z Rozporządzeniem Ministra Gospodarki z dnia 26.04.2013 w sprawie warunków technicznych jakim powinny odpowiadać sieci gazowe i ich usytuowanie (Dz. U. poz. 640) odległość pionowa mierzona od górnej zewnętrznej ścianki gazociągu lub górnej zewnętrznej ścianki rury osłonowej powinna wynosić nie mniej niż 1,0m do powierzchni jezdni, przy czym nie mniej niż 0,5m od spodu konstrukcji nawierzchni.
3. Przed przystąpieniem do prac należy wykonać próbne przekopy celem ustalenia rzeczywistego posadowienia sieci gazowej zaznaczonej na załączonej mapie sytuacyjnej kolorem żółtym.
4. W terminie 7 dni przed rozpoczęciem robót w obrębie strefy kontrolowanej sieci gazowej w celu uniknięcia ewentualnej kolizji wykonawca musi powiadomić Zakład w Kaliszu. Nadzór nad pracami będzie płatny zgodnie z obowiązującym w PSG sp. z o.o. cennikiem.

Informujemy o konieczności zachowania szczególnej ostrożności w ww. strefie podczas prowadzenia robót ziemnych. Roboty ziemne w obrębie gazociągu należy rozpocząć po sprawdzeniu rzeczywistego zagłębienia istniejącej rury gazowej w terenie na podstawie przekopów próbnych i prowadzić w obecności przedstawiciela Gazowni w Kaliszu. W miejscach zbliżeń do sieci gazowej zachować wymagane przepisami odległości.

*Regulacja wysokości armatury, sieci gazowej i usuwanie kolizji na koszt inwestora.  
Zabrania się wbijania znaczników (stalowych prętów lub tyczek) w obrębie istniejącej sieci gazowej.*

5. Ważność uzgodnienia wynosi 2 lata.

Kierownik  
Dział Zarządzania Majątkiem Sieciowym  
  
Przemysław Hozakowski

„DROMOST”  
WPŁYNĘŁO

dnia 20.02.2017

Polska Spółka Gazownictwa sp. z o.o., ul. M. Kasprzaka 25, 01-224 Warszawa  
Oddział Zakład Gazowniczy w Poznaniu, Za Groblą 8, 61-860 Poznań  
KRS 0000374001, Sąd Rejonowy dla M. St. Warszawy w Warszawie, XII Wydział Gospodarczy KRS  
NIP 525-24-96-411, REGON 142739519, Kapitał Zakładowy: 10 454 206 550 zł  
www.psgaz.pl









Orange Polska S.A.  
Domena Hurt  
Zarządzanie Zasobami Sieci i IT,  
Dział Zarządzania Zasobami Infrastruktury  
i Obsługi Klienta w Łodzi  
ul. Okoniowa 16, 91-498 Łódź  
tel.: 42 646 23 57; fax: 42 656 65 50

Miejski Zarząd Dróg i Komunikacji w Kaliszu  
ul. Złota 43  
62-800 Kalisz

Łódź, 17 sierpień 2018 r.

Numer pisma: TTISILU/JU.2112-40003/18

Temat: uzgodnienie przebudowy odcinka drogi od ulicy Serbinowskiej w Kaliszu.

Szanowni Państwo,

informujemy, że uzgadniamy plan sytuacyjny przebudowy odcinka drogi od ulicy Serbinowskiej w Kaliszu.

Przy realizacji procesu budowy wymagane jest spełnienie następujących warunków, które są integralną częścią uzgodnienia:

1. Wykonawca jest zobowiązany zgłosić do ORANGE POLSKA S.A. prace w strefie sieci telekomunikacyjnej min. na 14 dni przed przystąpieniem do robót, powołując się na numer przedmiotowego pisma. Tryb i zasady zgłoszenia prac oraz wystąpienia o nadzór właścicielski dostępne są na stronie: [www.orange.pl/wniosekonadzor](http://www.orange.pl/wniosekonadzor). Wykonywanie prac na sieci ORANGE POLSKA S.A. bez zgłoszenia i nadzoru właścicielskiego jest naruszeniem własności ORANGE POLSKA S.A. i będzie zgłaszane organom ścigania. Zgłoszenie/Wniosek o nadzór właścicielski można przestać ze strony [www.orange.pl/wniosekonadzor](http://www.orange.pl/wniosekonadzor) lub kierować na adres:

Orange Polska S.A.  
Obsługa Techniczna Klienta Zachód  
Wydział Utrzymania Usług i Infrastruktury  
Al. Wolności 7, 62-800 Kalisz  
e-mail : DISU.RWWUilKalisz@orange.com

Powiadomienie powinno zawierać nazwę i adres wykonawcy prac oraz telefon kontaktowy.

2. Urządzenia naszej własności zaznaczono kolorem czerwonym na załączonym planie sytuacyjnym.
3. Roboty budowlano – montażowe w obrębie sieci telekomunikacyjnej wykonywać zgodnie z normami i przepisami obowiązującymi w budownictwie łączności ręcznie i pod nadzorem upoważnionego przedstawiciela ORANGE POLSKA S.A. Dostarczanie i Serwis Usług Obsługi Technicznej Klienta w Kaliszu;
4. Lokalizację podziemnych urządzeń telekomunikacyjnych w terenie należy potwierdzić za pomocą przekopów kontrolnych, a w przypadku odkrycia w trakcie robót ziemnych urządzeń nienaniesionych na




planie należy je zabezpieczyć na koszt inwestora i powiadomić przedstawiciela ORANGE POLSKA S.A. Dostarczanie i Serwis Usług Obsługi Technicznej Klienta w Kallszu oraz inspektora nadzoru;

5. W obszarach prowadzenia ruchu kołowego bezpośrednio nad naszą kanalizacją teletechniczną należy ją zabezpieczyć za pomocą dwudzielnych rur ochronnych typu AROT A160 PS. Dodatkowe szczegóły zabezpieczenia ustalić na roboczo z naszym przedstawicielem. Koszty zabezpieczenia ponosi naruszający stan istniejący;
6. W przypadku zmiany rzędnych terenu należy wyregulować poziom ram studni do projektowanej niwelety. Zachować normatywne przykrycie kanalizacji teletechnicznej. Koszty zabezpieczenia ponosi naruszający stan istniejący;
7. Miejsca zbliżeń i skrzyżowań oraz elementy zanikowe sieci telekomunikacyjnej przed ich zasypaniem podlegają obowiązkowi zgłoszenia pracownikowi sprawującemu w imieniu Orange Polska nadzór nad realizowanymi pracami.
8. Po zakończeniu prac inwestor jest zobowiązany do pisemnego zgłoszenia z 14-dniowym wyprzedzeniem na adres podany w punkcie 1 niniejszego pisma – wykonane zadanie do odbioru technicznego w zakresie miejsc kolizyjnych z sieciami teletechnicznymi oraz otrzymania pisemnej akceptacji w formie protokołu odbioru lub notatki służbowej.
9. W przypadku uszkodzenia lub kradzieży infrastruktury teletechnicznej, w szczególności w wyniku niedotrzymania wymagań i warunków określonych w niniejszym dokumencie, ORANGE POLSKA S.A., obciążą sprawcę pełnymi kosztami naprawy oraz odszkodowaniem za straty związane między innymi z wypłaconymi bonifikatami i karami wynikającymi z zawartych przez ORANGE POLSKA S.A. umów z klientami, a także innymi karami administracyjnymi. Łączna wysokość roszczeń ORANGE POLSKA S.A. w stosunku do sprawcy uszkodzenia może sięgać nawet kwoty kilkuset tysięcy złotych polskich;
10. Niniejsze uzgodnienie ważne jest jeden rok od daty jego wydania.

Za powyższe uzgodnienie zostanie pobrana opłata wg aktualnego cennika. Należność należy uregulować w terminie określonym na fakturze VAT, która zostanie przesłana odrębną korespondencją.

ORANGE POLSKA S.A. Dział Zarządzania Zasobami Infrastruktury i Obsługi Klienta w Łodzi otrzymał do celów służbowych 1 kpl. planów z przedmiotowego uzgodnienia.

Z poważaniem



Jacek Użak

Starszy Specjalista ds. Zasobów Infrastruktury

Załącznik: 1 kpl. planów sytuacyjnych.





NETIA

Netia SA  
02-822 Warszawa, ul. Poleczki 13

Katowice, 2017-02-14

**Adres do korespondencji:**  
**Netia SA**  
**Dział Utrzymania Infrastruktury Sieciowej**  
**Okręg Południe**  
**40-265 Katowice, ul. Murckowska 18**  
**tel. +48 22 352 6465**  
**fax +48 22 352 6704**

**„DROMOST” Sp. z o.o.**  
**ul. Trójpole 3B**  
**61-693 Poznań**

**Nasz znak: E/S/17/0257/PT**  
**Wasz znak: PD-48/17**

### Uzgodnienie branżowe

**Dotyczy:** projekt budowlany przebudowy ulicy osiedlowej w Kaliszu odcinek od ul. Serbinowskiej w kierunku cmentarza.

W odpowiedzi na pismo z dnia 31.01.2017 firma TEL-GIS Services s.c. w imieniu Działu Utrzymania Infrastruktury Sieciowej Netia S.A., zwraca po uzgodnieniu plan sytuacyjny dotyczący: uzgodnienia wskazanego terenu. Plany uzgadnia się bez uwag w zakresie zaznaczonym na załączonych mapach. Informujemy, że na przedmiotowym terenie Firma Netia S.A. nie posiada sieci. Uzgodnienie ważne jest jeden rok.

**Załącznik:**

1. uzgodniony plan sytuacyjny.

*Z powierzeniem*  
Przedstawiciel Netia S.A.  
*Anna Taraska*  
ANNA TARASKA

**TEL-GIS**  
SERVICES S.C.

**„DROMOST” Sp. z o.o.**  
**WPŁYNĘŁO**  
dnia 23.02.2017



TEL-CIS SERVICES S.C.  
43-002 Jaworów, ul. Gagarina 2/2  
NIP: 632-137-333, Regon: 241185576  
Tel. 32 751 81 81, www.telcis.pl

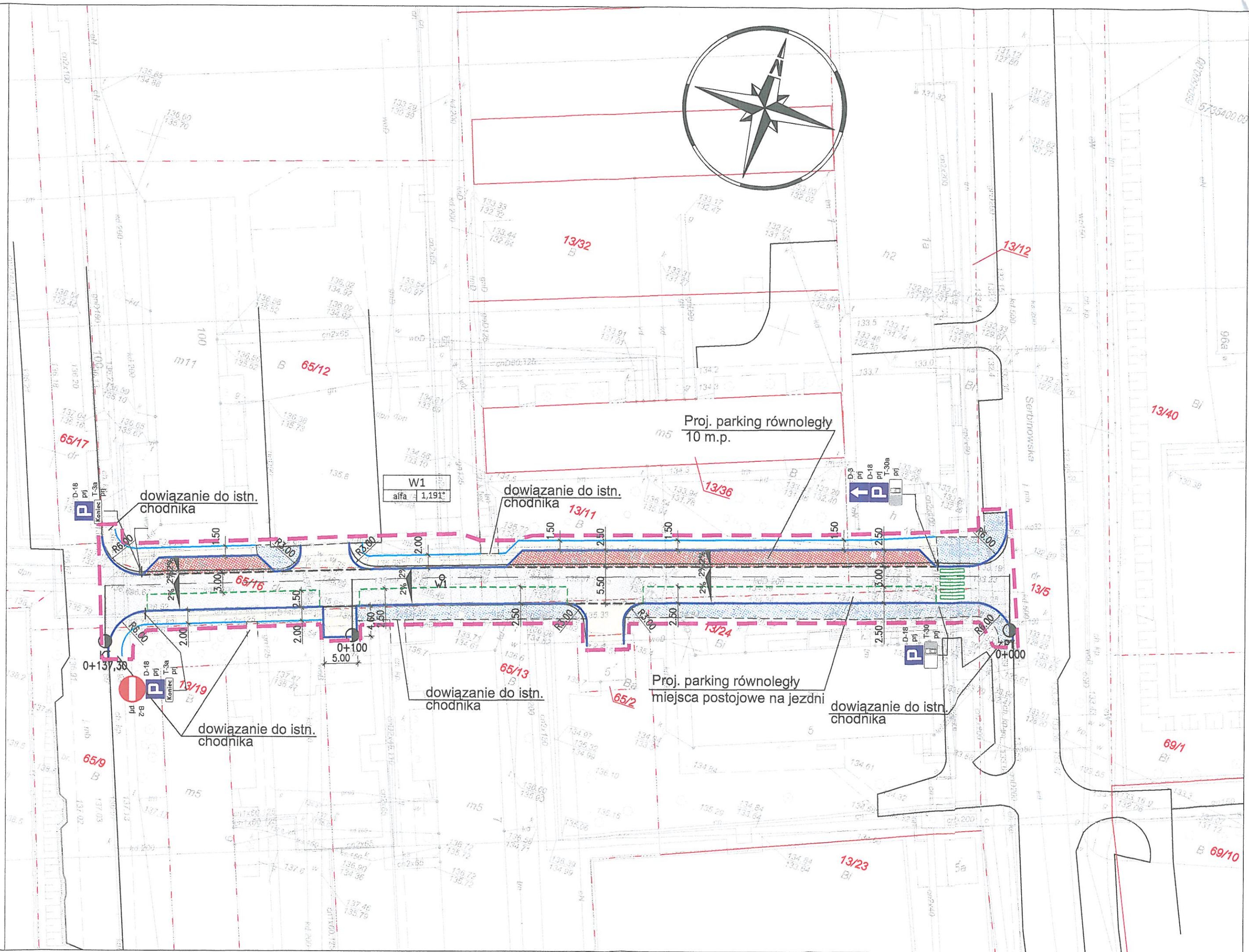
### Objaśnienia:

- 11 — Istniejące numery i granice działek  
— Zakres opracowania  
— Projektowany krawężnik  
- - - Projektowany opornik zatopiony  
— Projektowane obrzeża  
— Zakres nawierzchni bitumicznej  
— Zakres nawierzchni chodników z betonowej kostki brukowej – koloru szarego  
— Zakres nawierzchni miejsc postojowych z betonowej kostki brukowej – koloru czerwonego  
— Istn. nawierzchnia chodnika do przełożenia

Schemat oznakowania – dotyczy parkowania samochodów

- Schemat oznakowania poziomego  
P Schemat oznakowania pionowego

Wykonawca:	 <b>DROMOST</b> SP. Z O.O. UL. TRÓJPOLE 3b, 61-693 POZNAŃ TEL: +48 61 827-76-70, FAX: +48 61 827-76-71 REGON630536655 NIP781-00-42-784 KRS0000175056	Data: 09.2016
Inwestor:	Miejski Zarząd Dróg i Komunikacji ul. Złota 43 62-800 Kalisz	Stadium: konceptcja
Przebudowa ulicy osiedlowej w Kaliszu na odcinku od ul. Serbinowskiej w kierunku cmentarza.		
BRANŻA DROGOWA		
Stanowisko:	Imię i nazwisko:	Nr uprawnień:
Projektant:	inż. M. Kruszewski	151/84/Pw
Asystent Projektanta:	inż. M. Pękacz	-
Sprawdzający:	mgr inż. G. Nowacki	102/89/Pw
PLAN SYTUACYJNY - WARIANT 2		Skala: 1:500 Nr rys.: 2







Netia SA  
02-822 Warszawa, ul. Poleczki 13

Katowice, 2018-02-20

**Adres do korespondencji:**  
**Netia SA**  
**Dział Utrzymania Infrastruktury Sieciowej**  
**Okręg Południe**  
**40-265 Katowice, ul. Murckowska 18**

**„DROMOST” Sp. z o.o.**

**ul. Trójpole 3B**

**61-693 Poznań**

**Nasz znak: NTTG-508-0835/18**

**Wasz znak: PD-41/18**

### **Prolongata**

**Dotyczy:** Prolongata uzgodnienia nr E/S/17/0257/PT - Przebudowa ulicy osiedlowej w Kaliszu od ul. Serbinowskiej w kierunku cmentarza.

W odpowiedzi na Państwa pismo z dnia 2018-02-16 Dział Utrzymania Infrastruktury Sieciowej Netia SA., informuje, że prolonguje uzgodnienie branżowe nr E/S/17/0257/PT z dnia 14.02.2017 r.

Ważność prolongaty ustala się na okres jednego roku.

Z poważaniem

Przedstawiciel Netia S.A.  
*[Podpis]*  
**Zuzanna Smolarczyk**

„DROMOST” Sp. z o.o.  
WPŁYNĘŁO

20.02.2018